Umbria
sistema parchi

Regione Umbria

LA SPACCATURA DELLE LECCE 13 / THE “HOLM-OAKS RIFT”

Km: 2,200 - Ore / Duration: 1 30’ - Diff. EE - ↑ 235 - ↓ 235

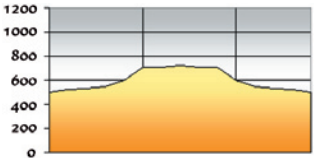

Da Sigillo si sale a Val di Ranco. Dopo 1 Km la strada fa un tornate oltrepassando il Torrente delle Gorghe. Qui inizia il sentiero che risale il torrente. Poco dopo si vede l’impressionante Spaccatura delle Lecce, alta 70 m e già dichiarata “sito d’interesse Comunitario” per le sue particolarità geologiche e vegetazionali. Dopo il varco nella muraglia si prosegue a sinistra per una salita difficoltosa attraversata la quale si giunge all’Orto della Cicuta, balcone naturale che deriva il suo nome dall’abbondanza della nota pianta velenosa. Ritorno per lo stesso itinerario.

From Sigillo, go up to Val di Ranco. After 1 km and a hairpin bend, the road crosses the Gorghe Torrent. This is the starting point of the trail, that goes up-river along the brook. Soon after, you will see the breathtaking, 70 m-high “Holm-Oaks Rift”; thanks to its particular geological and vegetation features, the E.C. has awarded it the title of “site of special common interest”. Cross the rift and turn left; after a steep climb, you will reach the “Hemlock Garden”, a natural terrace covered by this poisonous plant. Go back to the starting point.

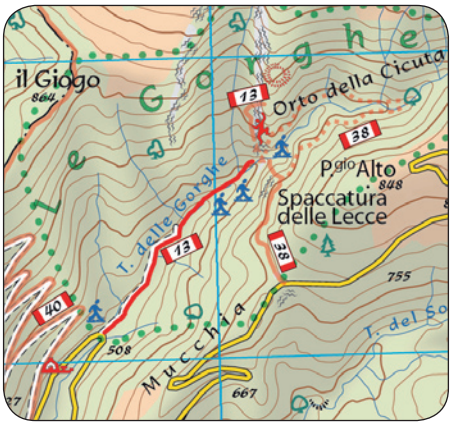



Disclaimer

Il grafico altimetrico degli itinerari e il suo sviluppo, sono qui presentati in forma sintetica, per facilitarne la comprensione. Per lo sviluppo altimetrico esatto fa fede la traccia GPS scaricabile dal sito. Tanto le tracce gps che i testi e gli stralci di cartografie qui pubblicati sono di proprietà della Regione Umbria. Testi e stralci di cartografie possono essere liberamente riprodotti ed archiviati nel proprio pc nell’ambito di utilizzo personale degli stessi, ed altri utilizzi sono consentiti solo dietro autorizzazione scritta dell’Ente. Le tracce gps sono invece rilasciate con licenza ODbL 1.0 license il cui testo integrale ti preghiamo di consultare prima di utilizzi diversi da quello personale su www.opendatacommons.org/licenses/odbl/1-0/.

The following is a simplified altimetry chart, in order to make its reading easier. For more detailed altimetry data the GPS chart can be downloaded from the website. The GPS data, the texts and the map excerpts all belong to Umbria Region; although the texts and the maps may be freely copied and archived in personal computers for private use, any other use is subject to a previous authorization by the regional institution. The GPS data are available through ODbL 1.0 license: it is strongly advised to read the full text of this license before any other-than-private use of the data: www.opendatacommons.org/licenses/odbl/1-0/.